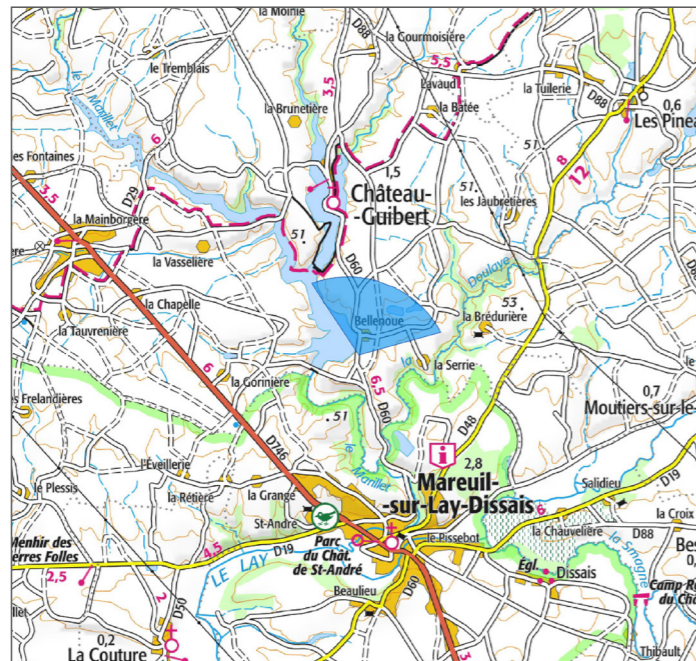


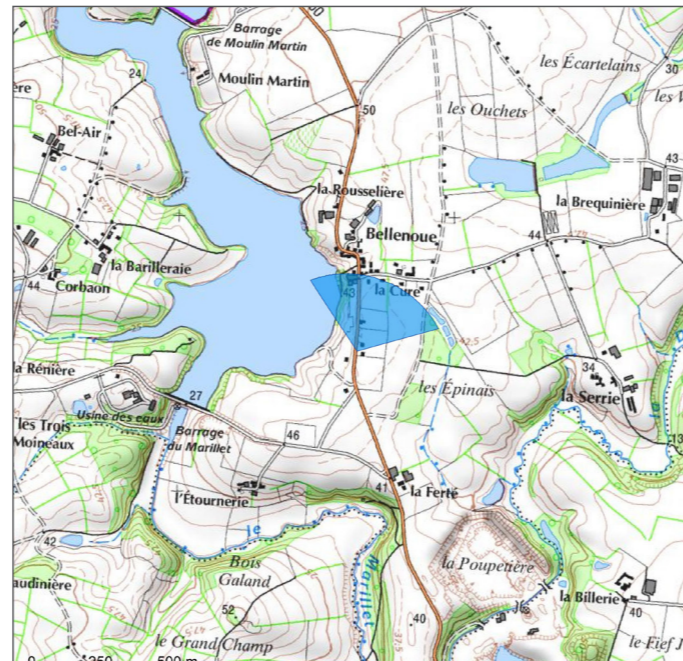
# Photomontage n°26 : D60 au niveau de la base de loisir de Bellenoue à Château-Guibert

## Localisation du point de vue

Carte IGN élargie



Carte IGN zoomée



Vue aérienne



## Caractéristiques de la photographie

Appareil photo : Canon EOS 77D  
 Longueur focale : 45mm eq.  
 Assemblage panoramique : cylindrique

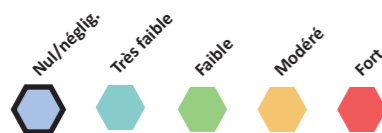
Date de prise de vue : 03/03/2021  
 Coordonées Lambert 93 (X ; Y) : 376114 ; 6615321  
 Distance (m) à l'éolienne la plus proche : 2849 (E1)

## Commentaire

L'observateur se trouve ici à l'entrée du lieu-dit de Bellenoue, au niveau de la base de loisirs éponyme. Le Lac du Marillet se perçoit en transparence sur la gauche de la route. Les éoliennes des Quatre Vents sont quant à elles, sur la droite, intégralement masquées par le bâti et la végétation.

L'incidence est ici nulle.

## Impact paysager



## Légende esquisses

Parcs éoliens autorisés

- Bournezeau
- Piballe
- Plaine de Minée
- Saint Cyr Saint Vincent
- Millard

Parcs éoliens en exploitation

- Le Corpe
- Le Paisillier
- Naillé
- Monzeuil

Etat initial / panoramique 120°



Photomontage esquissé avec le projet / panoramique 120°



Etat futur / panoramique 120°





